

«СОГЛАСОВАНО»

Руководитель исполнительного  
комитета Буинского муниципального  
района



подпись

/Л.Р.Шакирзянов/  
Ф.И.О.

дата



«УТВЕРЖДАЮ»

Заведующий МБДОУ «Черки-  
Кильдуразский детский сад Буинского  
муниципального района Республики  
Татарстан»



подпись

/А.Р.Ахмадиева/  
Ф.И.О.

дата

«СОГЛАСОВАНО»

начальник отделения Госавтоинспекции  
России по Буинскому району  
майор полиции



подпись

/А.Ф.Каримов /  
Ф.И.О.

дата



**ПАСПОРТ**  
дорожной безопасности  
муниципального бюджетного дошкольного  
образовательного учреждения «Черки-Кильдуразский  
детский сад Буинского муниципального района  
Республики Татарстан»

2025 г.

## ОБЩИЕ СВЕДЕНИЯ

Муниципальное бюджетное дошкольное образовательное учреждение «Черки-Кильдуразский детский сад Буинского муниципального района Республики Татарстан»

(Полное наименование ОУ)

Тип ОУ: бюджетное образовательное учреждение

Юридический адрес: 422413, Республика Татарстан, Буинский район, село Старые Лащи, улица Ленина, дом 2Б.

Фактический адрес: 422413, Республика Татарстан, Буинский район, село Старые Лащи, улица Ленина, дом 2Б.

Руководители ДОУ:

Заведующий: Ахмадиева Альфия Ринатовна 8-953-99-92-3-26  
(фамилия, имя, отчество) (телефон)

Ответственные работники  
от МКУ «Управление образования Буинского муниципального района»  
заместитель Македонская Н.А. 8-843-74- 3-29-02  
(должность) (фамилия, имя, отчество) (телефон)

Начальник отделения Госавтоинспекции России  
по Буинскому району. начальник Каримов А.Ф. 8-843-74-3-28-81  
(должность) (фамилия, имя, отчество) (телефон)

Ответственные работники за мероприятия по профилактики детского  
травматизма воспитатель Насибуллина Р.Р. 8-904-66-10-9-81

Руководитель или ответственный  
работник дорожно-эксплуатационной  
организации, осуществляющей  
содержание улично-дорожной  
сети (УДС)\* (ГОРОД):

Руководитель Исполнительного комитета Черки-Кильдуразского сельского поселения Ахатов З.З. 8-843-74-41-2-38

Начальник ДРСУ Буинского филиала АО «Татавтодор» Барсуков А.Ю.(84374) 3-83-15  
(фамилия, имя, отчество) (телефон)

Руководитель или ответственный  
работник дорожно-эксплуатационной  
организации, осуществляющей  
содержание технических средств  
организации дорожного  
движения (ТСОДД)

Руководитель Исполнительного комитета Черки-Кильдуразского сельского  
поселения Ахатов З.З. 8-843-74-41-2-38

Начальник ДРСУ Буинского филиала АО «Татавтодор» Барсуков А.Ю8(84374)  
3-83-15  
(фамилия, имя, отчество) (телефон)

Количество воспитанников: 7

Наличие уголка по БДД: имеется, музыкальный зал  
(если имеется, указать место расположения)

Наличие класса по БДД: не имеется  
(если имеется, указать место расположения)

Наличие автогородка (площадки) по БДД: не имеется

Наличие автобуса в ДОУ: не имеется  
(при наличии автобуса)

Время занятий в ДОУ: 8:00 – 17:00

Телефоны оперативных служб:  
01(112)-МЧС, Противопожарная служба  
02-Полиция  
03- Медицинская помощь

## Содержание

### I. План-схемы образовательного учреждения.

1. Район расположения образовательного учреждения, пути движения транспортных средств и детей (обучающихся, воспитанников).
2. Организация дорожного движения в непосредственной близости от образовательного учреждения с размещением соответствующих технических средств организации дорожного движения, маршруты движения детей и расположение парковочных мест.
3. Маршруты движения организованных групп детей от образовательного учреждения к стадиону, парку или спортивно-оздоровительному комплексу.
4. Пути движения транспортных средств к местам разгрузки/погрузки и рекомендуемые безопасные пути передвижения детей по территории образовательного учреждения.

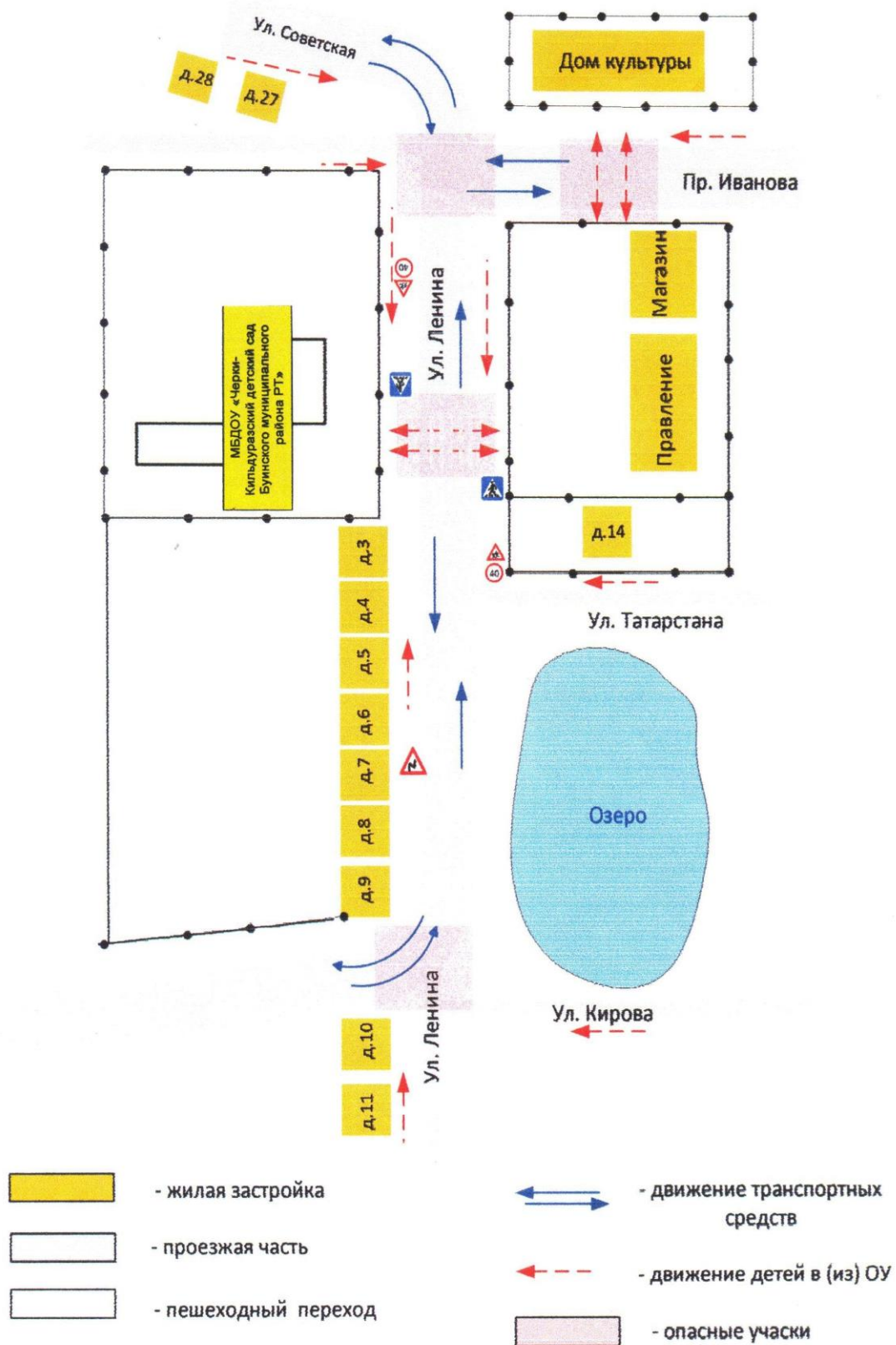
### II. Информация об обеспечении безопасности перевозок детей специальным транспортным средством (автобусом).

1. Общие сведения.
2. Маршрут движения автобуса до образовательного учреждения.
3. Безопасное расположение остановки автобуса у образовательного учреждения.

### III. Приложения

План-схема пути движения транспортных средств и детей (обучающихся, воспитанников) при проведении дорожных ремонтно-строительных работ вблизи образовательного учреждения

**1. Район расположения образовательного учреждения, пути движения транспортных средств и детей (обучающихся, воспитанников)**



## **Рекомендации к составлению план-схемы района расположения образовательного учреждения**

1. Район расположения образовательного учреждения определяется группой жилых домов, зданий и улично-дорожной сетью с учетом остановок общественного транспорта (выходов из станций метро), центром которого является непосредственно образовательное учреждение;

2. Территория, указанная на схеме, включает:

образовательное учреждение;

стадион вне территории образовательного учреждения, на котором могут проводиться занятия по физической культуре (*при наличии*);

парк, в котором могут проводиться занятия с детьми на открытом воздухе (*при наличии*);

спортивно-оздоровительный комплекс (*при наличии*);

жилые дома, в которых проживает большая часть детей (учеников) данного образовательного учреждения;

автомобильные дороги и тротуары.

3. На схеме обозначены:

расположение жилых домов, зданий и сооружений;

сеть автомобильных дорог;

пути движения транспортных средств;

пути движения детей (обучающихся, воспитанников) в/из образовательного учреждения;

опасные участки (места несанкционированных переходов на подходах к образовательному учреждению, места имевших место случаев дорожно-транспортных происшествий с участием детей-пешеходов и детей-велосипедистов);

уличные (наземные – регулируемые / нерегулируемые) и внеуличные (надземные и подземные) пешеходные переходы;

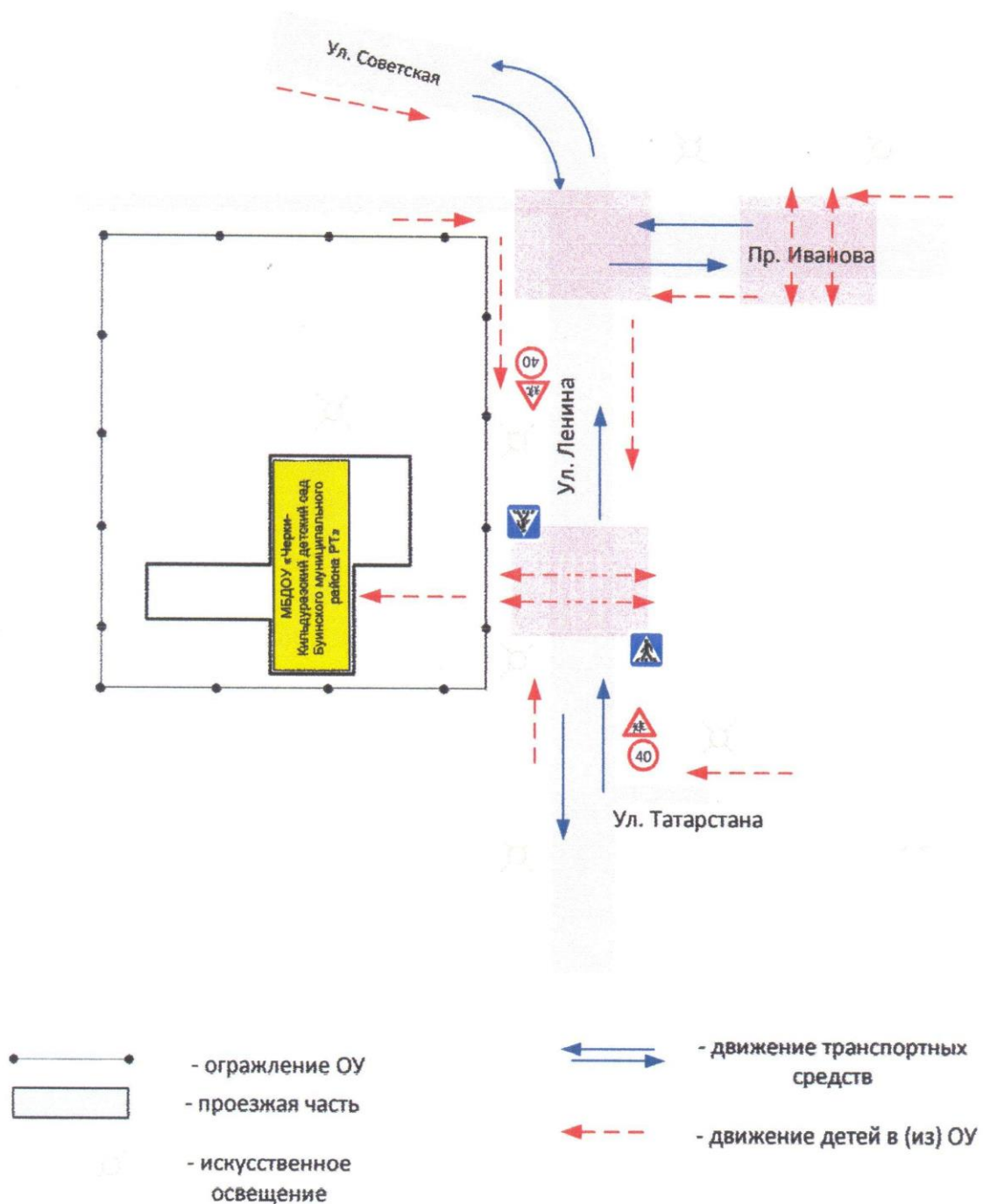
названия улиц и нумерация домов.

Схема необходима для общего представления о районе расположения образовательного учреждения. На схеме обозначены наиболее частые пути движения обучающихся от дома (от отдаленных остановок маршрутных транспортных средств) к образовательному учреждению и обратно.

При исследовании маршрутов движения детей необходимо уделить особое внимание опасным зонам, где дети (обучающиеся, воспитанники) пересекают проезжие части дорог не по пешеходному переходу.

## 2. Схема

организации дорожного движения в непосредственной близости от образовательного учреждения с размещением соответствующих технических средств, маршруты движения детей и расположение парковочных мест.



## **Рекомендации к составлению схемы организации дорожного движения в непосредственной близости от образовательного учреждения**

1. Схема организации дорожного движения ограничена автомобильными дорогами, находящимися в непосредственной близости от образовательного учреждения.

2. На схеме обозначаются:

здание образовательного учреждения с указанием территории, принадлежащей непосредственно образовательному учреждению (при наличии указать ограждение территории);

автомобильные дороги и тротуары;

уличные (наземные – регулируемые / нерегулируемые) и внеуличные (надземные и подземные) пешеходные переходы на подходах к образовательному учреждению;

дислокация существующих дорожных знаков и дорожной разметки;

другие технические средства организации дорожного движения;

направление движения транспортных средств по проезжей части;

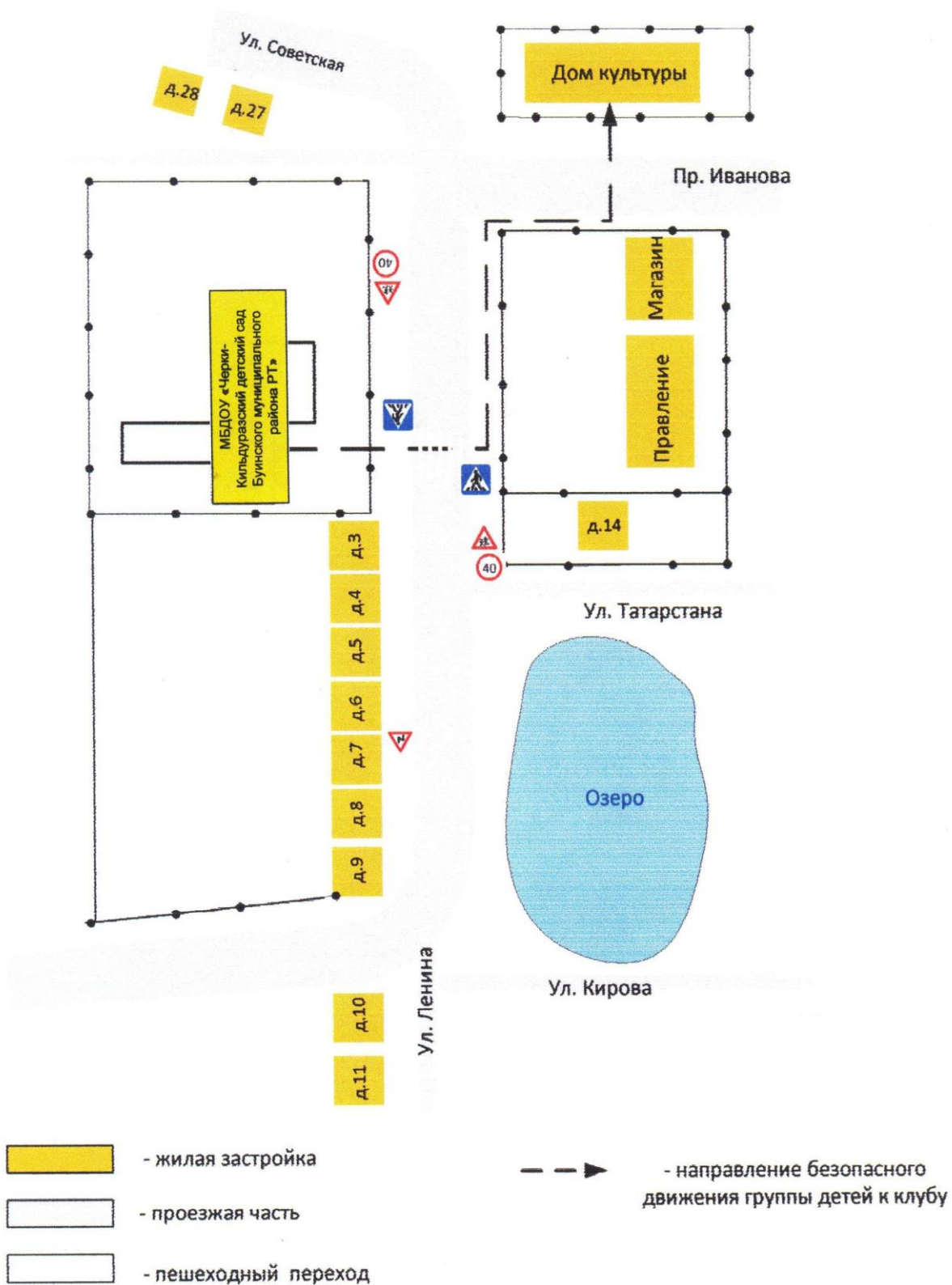
направление безопасного маршрута движения детей (обучающихся, воспитанников).

3. На схеме указано расположение остановок маршрутных транспортных средств и безопасные маршруты движения детей (обучающихся, воспитанников) от остановочного пункта к образовательному учреждению и обратно;

4. При наличии стоянки (парковочных мест) около образовательного учреждения, указывается месторасположение и безопасные маршруты движения детей от парковочных мест к образовательному учреждению и обратно.

К схеме (в случае необходимости) должен быть приложен план мероприятий по приведению существующей организации дорожного движения к организации дорожного движения, соответствующей нормативным техническим документам, действующим в области дорожного движения, по окончании реализации которого готовится новая схема.

## Маршруты движения организованных групп детей к клубу

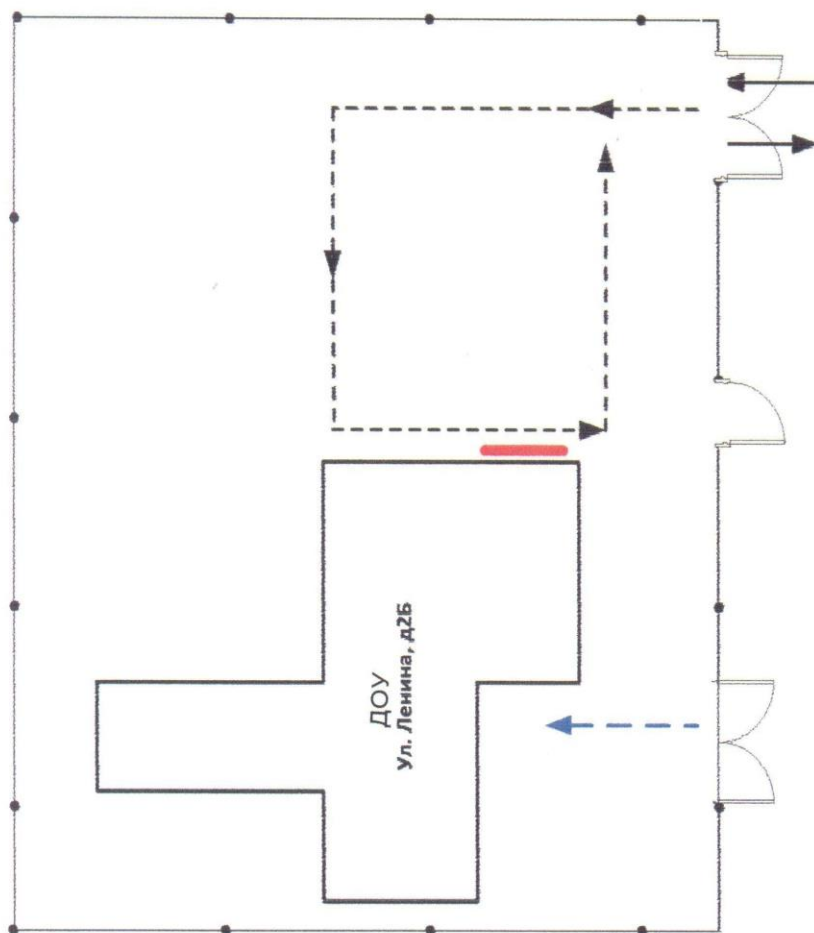






## **Рекомендации к составлению схемы маршрутов движения организованных групп детей от образовательного учреждения к стадиону, парку или спортивно-оздоровительному комплексу**

На схеме района расположения образовательного учреждения указываются безопасные маршруты движения детей от образовательного учреждения к стадиону, парку или спортивно-оздоровительному комплексу и обратно.

Эти схемы должны использоваться преподавательским составом при организации движения групп детей к местам проведения занятий вне территории образовательного учреждения.

**4. Пути движения транспортных средств к местам разгрузки/погрузки  
и рекомендуемые пути передвижения детей по территории  
образовательного учреждения**



-  - въезд/выезд грузовых транспортных средств
-  - движение грузовых транспортных средств по территории образовательного учреждения
-  - движение детей и подростков на территории образовательного учреждения
-  - место разгрузки/погрузки

## **Рекомендации к составлению схемы пути движения транспортных средств к местам разгрузки/погрузки и рекомендуемые безопасные пути передвижения детей по территории образовательного учреждения**

На схеме указывается примерная траектория движения транспортных средств на территории образовательного учреждения, в том числе места погрузки/разгрузки, а также безопасный маршрут движения детей во время погрузочно-разгрузочных работ.

В целях обеспечения безопасного движения детей по территории образовательного учреждения необходимо исключить пересечения путей движения детей и путей движения транспортных средств.